



**PROVINCIA DI BARLETTA – ANDRIA – TRANI**  
**Settore Urbanistica, Assetto del Territorio, PTCP, Paesaggio,**  
**Genio Civile, Difesa del Suolo**  
**Servizio Assetto del Territorio**

Provincia di Barletta Andria Trani c/o Istituto Tecnico Agrario – Piazza S. Pio X, n. 9 – 76123 ANDRIA  
Settore Urbanistica, Assetto Territorio, PTCP, Paesaggio, Genio Civile, Difesa del Suolo c/o Piazza Plebiscito, n. 34 – 76121  
BARLETTA

**Commissione Locale per il Paesaggio**

ai sensi dell'art. 7 della L.R. n. 20/2009 e s.m.i., e D.G.R. n. 1598 del 9.09.2015

Codice org. **PROVINCIA BAT**  
Protocollo **0019366-17**  
Data **01/06/2017**  
Classificazione **VII.03.01E**



**VERBALE n.12**

L'anno duemiladiciassette, il giorno 23 del mese di maggio alle ore 15,30, presso la sede del Settore Urbanistica, Assetto del Territorio, PTCP, Paesaggio, Genio Civile, Difesa del Suolo, della Provincia di Barletta Andria Trani, sita in Barletta, piazza Plebiscito 34, (giusta convocazione prot. n. 17616-17 del 19.05.2017), alla presenza del responsabile unico del procedimento arch. Mauro Iacoviello si è riunita la Commissione Locale per il Paesaggio ai sensi della Legge Regionale Puglia n.20/2009 e s.m.i. e deliberazione della Giunta Regionale n. 1598 del 9.09.2015, nominata a seguito di determinazione dirigenziale nr. 53 del 20.12.2015 e s.m.i..

Sono presenti nella rivestita qualità di componenti della insediata Commissione i sigg. ri:

Dott. Agr. Giovanni B. GUERRA  
Arch. Luigi TROSO  
Arch. Mariangela ALICINO  
Dott. Geol. Antonio DE NAPOLI

**VERBALE DEL**  
**23.05.2017**

Constatata la legalità della riunione delle Commissione viene dichiarata aperta la stessa per la trattazione delle pratiche all'ordine del giorno.

**La Commissione**


Visto il D.Lgs 22.01.2004, n.42 e ss.mm.ii.;  
Vista la L.R. Puglia 20/2009 e ss.mm.ii.;  
Vista la Delibera di Giunta Regionale n.1598 del 09.09.2015;  
Visto il PPTR;  
Viste le vigenti normative, statali e regionali;  
Visto il Piano Comunale dei Tratturi del Comune di Trinitapoli

**ESAMINA**

le seguenti pratiche sottoposte dall'Ufficio così come nell'ordine del giorno di cui alla convocazione prot. n. 0012278-17 del 05.04.2017

<b>Proponente</b>	<b>Descrizione Intervento</b>	<b>Procedura</b>
DIMICCOLI Antonio	Realizzazione di recinzione terreno lungo Strada provinciale n. 6 – Comune di Trinitapoli, Fg. 65, p.lla 61	ACCERTAMENTO DI COMPATIBILITÀ PAESAGGISTICA (Art. 91 delle NTA_PPTR).
Settore VI "Polizia Provinciale, Protezione Civile, Agricoltura e Aziende Agricole, Ambiente e Rifiuto, Elettricità" - Provincia di Barletta Andria Trani	D.Lgs 152 e s.m.i. e L.R. 11/01 e s.m.i. – procedura di VIA dal progetto relativo ai lavori di ricostruzione dell'opera d'arte sul canale Ciappetta – Camaggio al Km. 26+ 670 della S.S. n. 170 dir. "A" di Castel del Monte	Parere endo-procedimentale


Presidente  
Dott. Agr. Giovanni B. GUERRA

  
Vice Presidente  
Arch. Giuseppe DE CILLIS

Arch. Luigi TROSO

Arch. Mariangela ALICINO

Dott. Geol. Antonio DE NAPOLI

  
R.U.P.

Segretario Verbalizzante





**PROVINCIA DI BARLETTA – ANDRIA – TRANI**  
**Settore Urbanistica, Assetto del Territorio, PTCP, Paesaggio,**  
**Genio Civile, Difesa del Suolo**

Servizio Assetto del Territorio

Provincia di Barletta Andria Trani c/o Istituto Tecnico Agrario – Piazza S. Pio X, n. 9 – 76123 ANDRIA  
Settore Urbanistica, Assetto Territorio, PTCP, Paesaggio, Genio Civile, Difesa del Suolo c/o Piazza Plebiscito, n. 34 – 76121  
BARLETTA

**PARERE PAESAGGISTICO**

Proponente	Oggetto	Resp. Proc.
DIMICCOLI Antonio	Realizzazione di recinzione di terreno lungo Strada provinciale n. 6 – Comune di Trinitapoli, Fg. 65, p.lla 61	arch. Mauro Iacoviello

**Parere Paesaggistico**

si esprime parere FAVOREVOLE con le seguenti prescrizioni:

- La parte di muratura costituente il basamento della recinzione sia intonacata e colorata con latte di calce bianco, così come normato dall'art. n. 2 delle NTA del Piano Comunale di Tratturi del Comune di Trinitapoli;
- l'altezza della parte piena delle recinzioni non potrà essere superiore ai sessanta centimetri dal piano, su questa potrà essere ammessa una recezione trasparente realizzata in ferro mediante tipologia tale da consentire la visuale verso la campagna profonda a sud.

Proponente	Oggetto	Resp. Proc.
Settore VI "Polizia Provinciale, Protezione Civile, Agricoltura e Aziende Agricole, Ambiente e Rifiuto, Elettrodotti" - Provincia di Barletta Andria Trani	D.Lgs 152 e s.m.i. e L.R. 11/01 e s.m.i. – procedura di VIA dal progetto relativo ai lavori di ricostruzione dell'opera d'arte sul canale Ciappetta – Camaggio al Km. 26+ 670 della S.S. n. 170 dir. "A" di Castel del Monte	arch. Mauro Iacoviello


**Parere Paesaggistico**

La Commissione esaminata la documentazione prodotta, fornisce il proprio contributo endo-procedimentale ritenendo che l'approccio metodologico da adottare per interventi come quelli in esame, il cui tratto di reticolo idrografico è riconosciuto come elemento della Rete Ecologica, debba prevedere, in linea di principio generale e dove tecnicamente possibili, in aree a monte dell'intervento, fasce di mobilità morfologica e/o risagomatura della sponda (anche con casse di espansione). Il dissesto spondale in tale situazione verrebbe infatti gestito permettendo al canale di evolvere entro confini prefissati, senza ricorrere ad opere di consolidamento, così che il corso d'acqua possa trovare una conformazione di equilibrio che richieda minori oneri di manutenzione ordinaria e straordinaria; si tratta quindi di applicare ai canali il concetto di fascia di mobilità morfologica utilizzato per i corsi d'acqua naturali.

Tuttavia, considerato lo stato ormai consolidato della progettazione in esame e l'oggetto della richiesta di parere sottoposto ai lavori di questa Commissione, in ragione delle valutazioni tecniche, economiche (anche riferite alle problematiche di garantire azioni di tipo manutentivo della stessa vegetazione spontanea ai fini del controllo della scabrosità dell'opera idraulica), nonché delle valutazioni riferite al contesto ambientale e paesaggistico dell'area di intervento (area agricola, marginale edificata e interessata da infrastrutture), risulta opportuno nella successiva fase progettuale l'uso di soluzioni di rivestimento delle superfici spondali impermeabili e a basso coefficiente di scabrosità finalizzate in via prioritaria al raggiungimento di performance di tipo idraulico, riconducendo la valenza naturalistica della rete idrografica (RER), in considerazione alla presenza di aree agricole condotte in modalità intensiva, alle specifiche funzioni di Fascia Tampone Boscata (FTB). In tal senso le superfici delle sponde sovrastanti il tirante idrico della piena a 200 anni, e comunque del ciglio di sponda, in tutte le tratte in cui ciò risulti idraulicamente compatibile, possono essere interessate da soluzioni tecniche atte ad innescare fenomeni di attecchimento di vegetazione naturale nel rispetto delle caratteristiche di consolidamento del terreno anche con impiego di *blockflex*, gabionate, terre-armate e geo-stuolie, etc.. Tale sistemazione parallela al canale potrà seguire uno sviluppo non necessariamente di spessore costante, preferendo, lì dove tecnicamente possibile, propaggini perpendicolari allo stesso canale, in prossimità di elementi lineari (impluvi affluenti allo stesso canale Ciappetta Camaggio, bordure della viabilità interpodereale, etc.).


**VERBALE DEL  
23.05.2017**

Presidente  
Dott. Agr. Giovanni B. GUERRA

  
Vice Presidente  
Arch. Giuseppe DE CHLLIS

Arch. Mijel PROSO  


Arch. Mariangela ALICINO  
Dott. Geol. Antonio DE NAPOLI

  
R.U.P.

Segretario Verbalizzante



**PROVINCIA DI BARLETTA – ANDRIA – TRANI**  
**Settore Urbanistica, Assetto del Territorio, PTCP, Paesaggio,**  
**Genio Civile, Difesa del Suolo**  
**Servizio Assetto del Territorio**

Provincia di Barletta Andria Trani c/o Istituto Tecnico Agrario – Piazza S. Pio X, n. 9 – 76123 ANDRIA  
Settore Urbanistica, Assetto Territorio, PTCP, Paesaggio, Genio Civile, Difesa del Suolo c/o Piazza Plebiscito, n. 34 – 76121  
BARLETTA

Terminata la sessione odierna viene redatto il presente verbale che, letto e confermato, viene sottoscritto alle ore 16:30

Presidente: Dott. Agr. Giovanni B. GUERRA

Arch. Luigi TROSO

Arch. Mariangela ALICINO

Dott. Geol. Antonio DE NAPOLI

R.U.P.

Arch. Mauro Iacoviello

**VERBALE DEL**  
**23.05.2017**

Presidente  
Dott. Agr. Giovanni B. GUERRA

Vice Presidente  
Arch. Giuseppe DE CILLIS

Arch. Luigi TROSO

Arch. Mariangela ALICINO

Dott. Geol. Antonio DE NAPOLI

R.U.P.

Segretario Verbalizzante

